


Jönköpings läns författningssamling

Vetlanda kommun



06 FS 2020:15

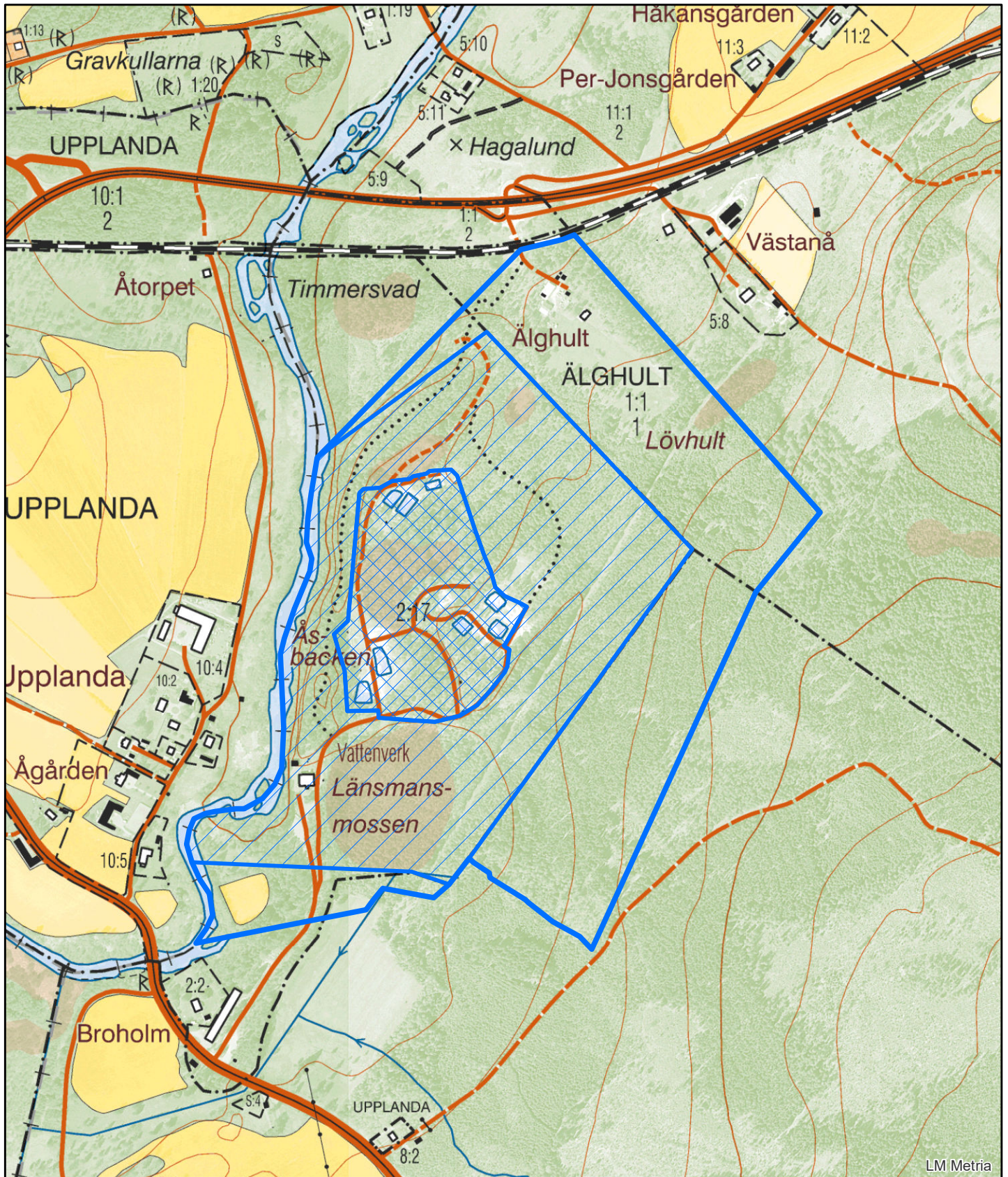
Ändring av gräns gällande vattenskyddsföreskrifter för Upplanda och Gettinge grundvattentäkt (06 FS 2010:2) i Vetlanda kommun;

Utkom från trycket
den 18 juni 2020





Vattenskyddsföreskrifter till skydd för Upplanda och Gettinge grundvattentäkt beslutades av Miljö- och byggnämnden i Vetlanda kommun den 1 december 2009, § 54 och publicerades i länets författningssamlingen 06 FS 2010:2. Kommunfullmäktige i Vetlanda kommun beslutade 2019-11-20 § 147-2019 om att upphäva vattenskyddsområdet kring Gettinge grundvattentäkt. Föreskrifterna och avgränsningen gällande Upplanda grundvattentäkt är oförändrade jämfört med 06 FS 2010:2. Gräns för vattenskyddsområdet är enligt bilaga 1.

JOHAN LÖWENADLER
DAVIDSSON


Henrik Gustafsson



Teckenförklaring

-  Upplanda vattenskyddsområde
-  Sekundär skyddszon
-  Primär skyddszon
-  Vattentäktszon

0 70 140 Meter




Länsstyrelsen
i Jönköpings län

© Lantmäteriet Geodatasamverkan
© Länsstyrelsen Jönköping

LM Metria